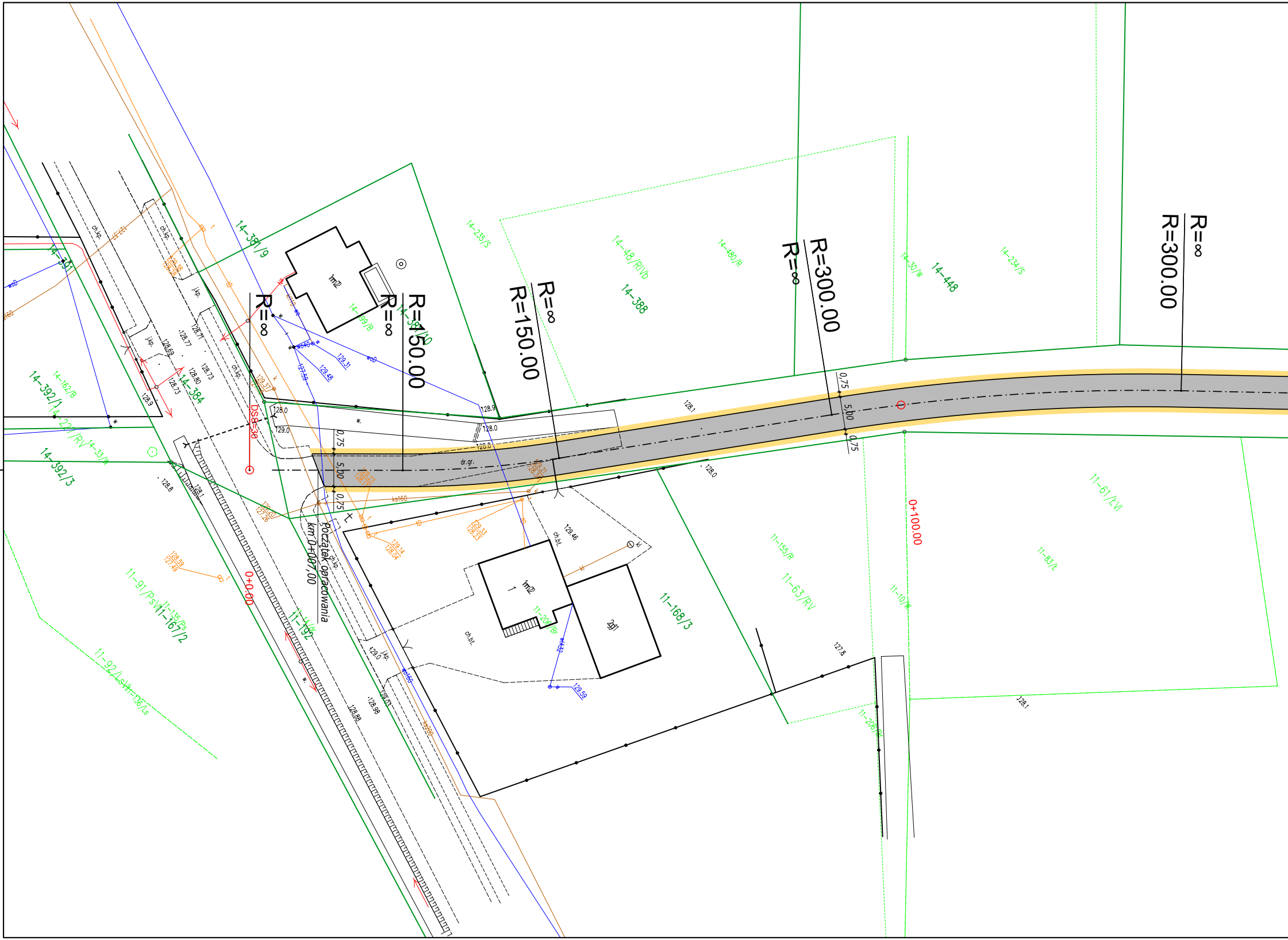
R=∞
R=150.00
R=∞
R=150.00
R=∞
R=300.00
R=∞
R=300.00
0+0.00
0+100.00
km 0+007,00
początek opracowania
DS8-30
0,75
5,00
0,75
dr.gr.
ch.bt.
ch.kp.
j.kp.
1m2
1m2
2d1
14-381/9
14-384
14-391
14-392/1
14-392/3
14-162/B
14-227/RV
14-33/W
14-389/B
14-235/S
14-48/RVb
14-388
14-480/R
14-30/W
14-448
14-234/S
11-16/2
11-91/PsVI
11-135/Ps
11-92/Ls
11-136/Ls
11-192
11-168/3
11-155/R
11-63/RV
11-61/LVI
11-83/L
11-10/W
11-206/Br
128.0
129.0
128.9
128.8
128.1
128.0
129.46
127.8
128.1
128.98
128.88
ks160
w

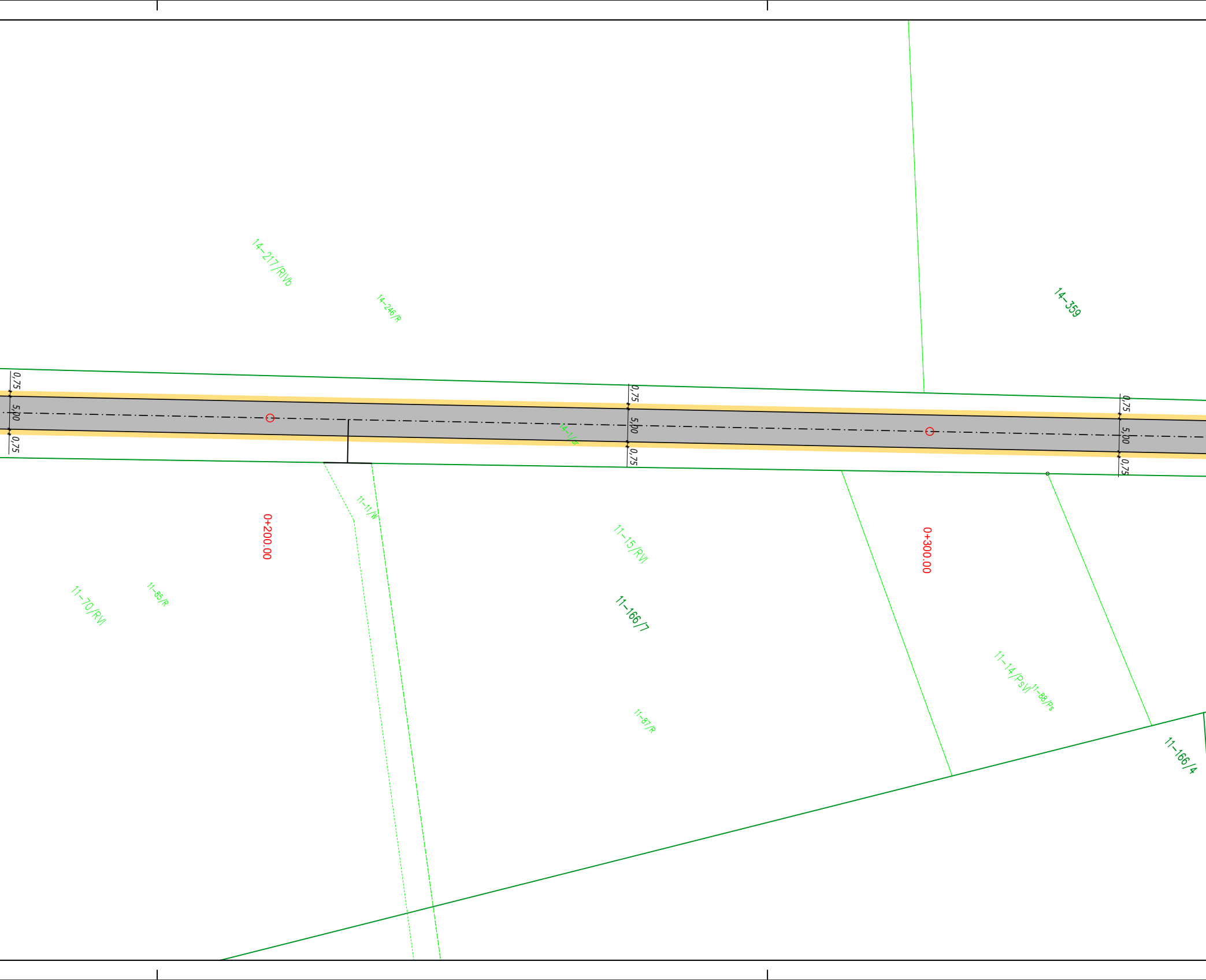
14–217/RIVb
14–246/R
14–359
14–1/dr
0,75
5,00
0,75
0+200.00
0+300.00
11–11/W
11–15/RVI
11–166/7
11–70/RVI
11–85/R
11–87/R
11–14/PsVI
11–88/Ps
11–166/4

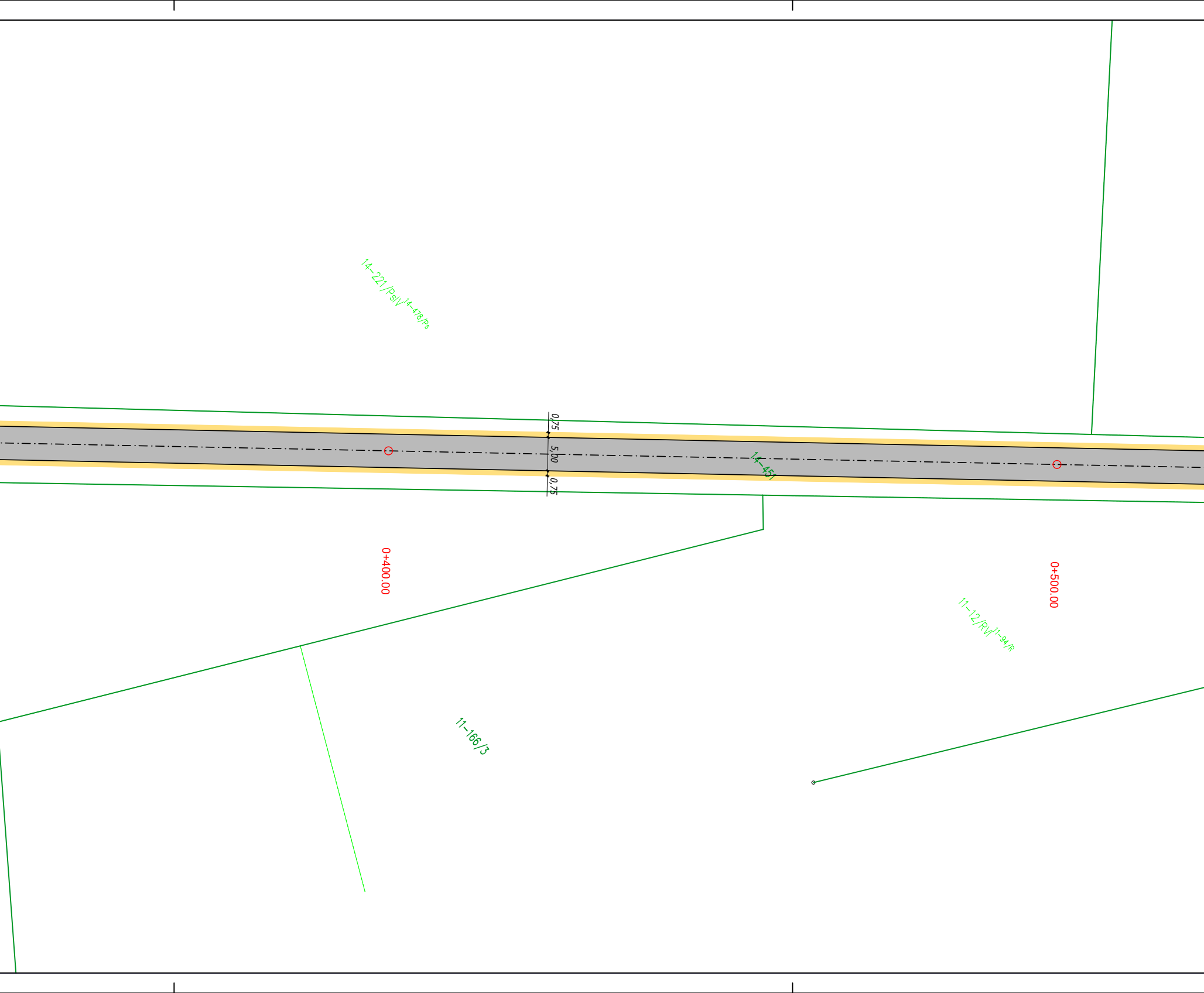
14–221/Ps|V 14–478/Ps
0,75
5,00
0,75
14–451
0+400.00
0+500.00
11–12/R|V 11–94/R
11–166/3

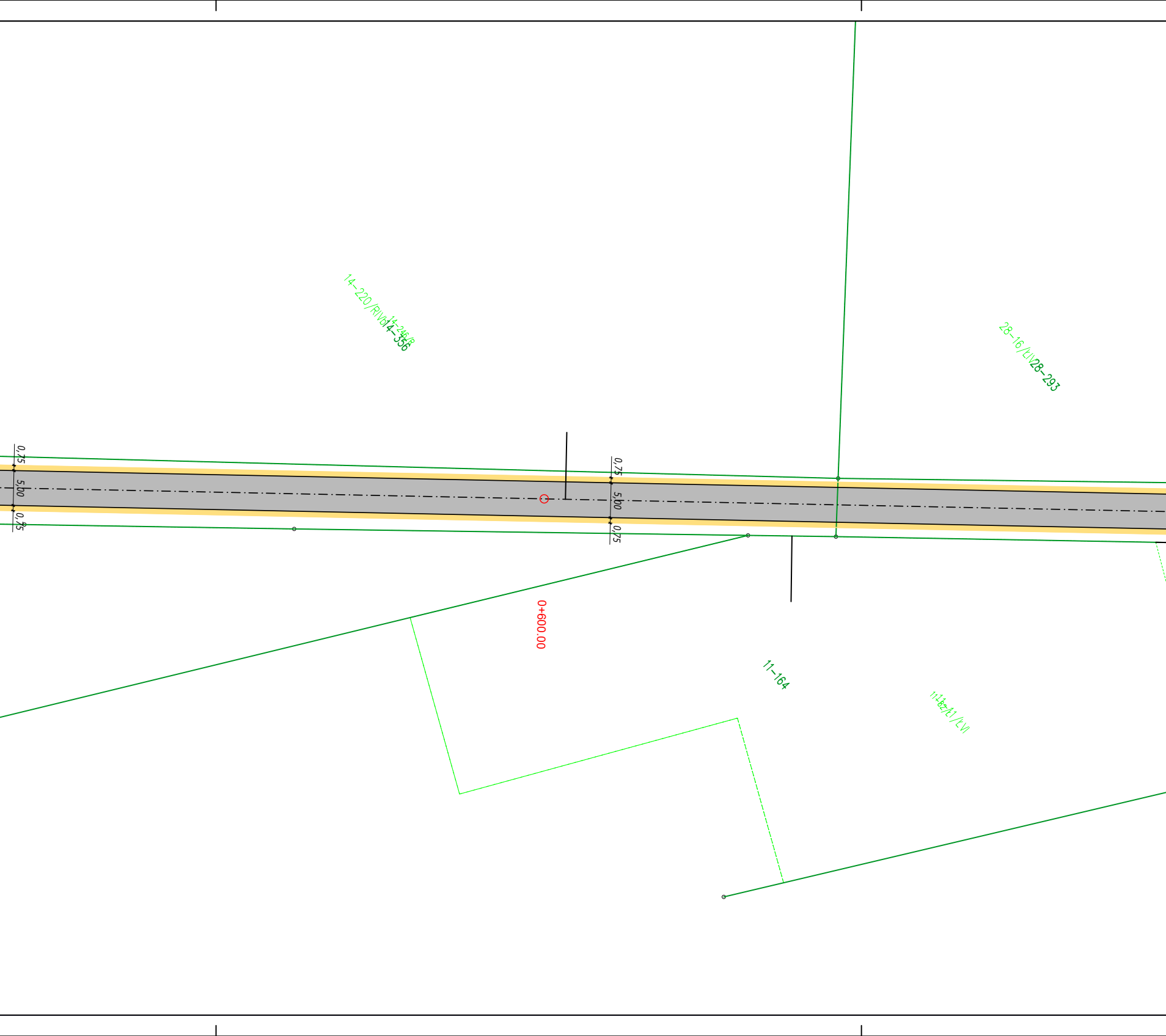
14–220/RIVb
14–246/R
14–356
28–16/ŁIV
28–293
0,75
5,00
0,75
0,75
5,00
0,75
0+600.00
11–164

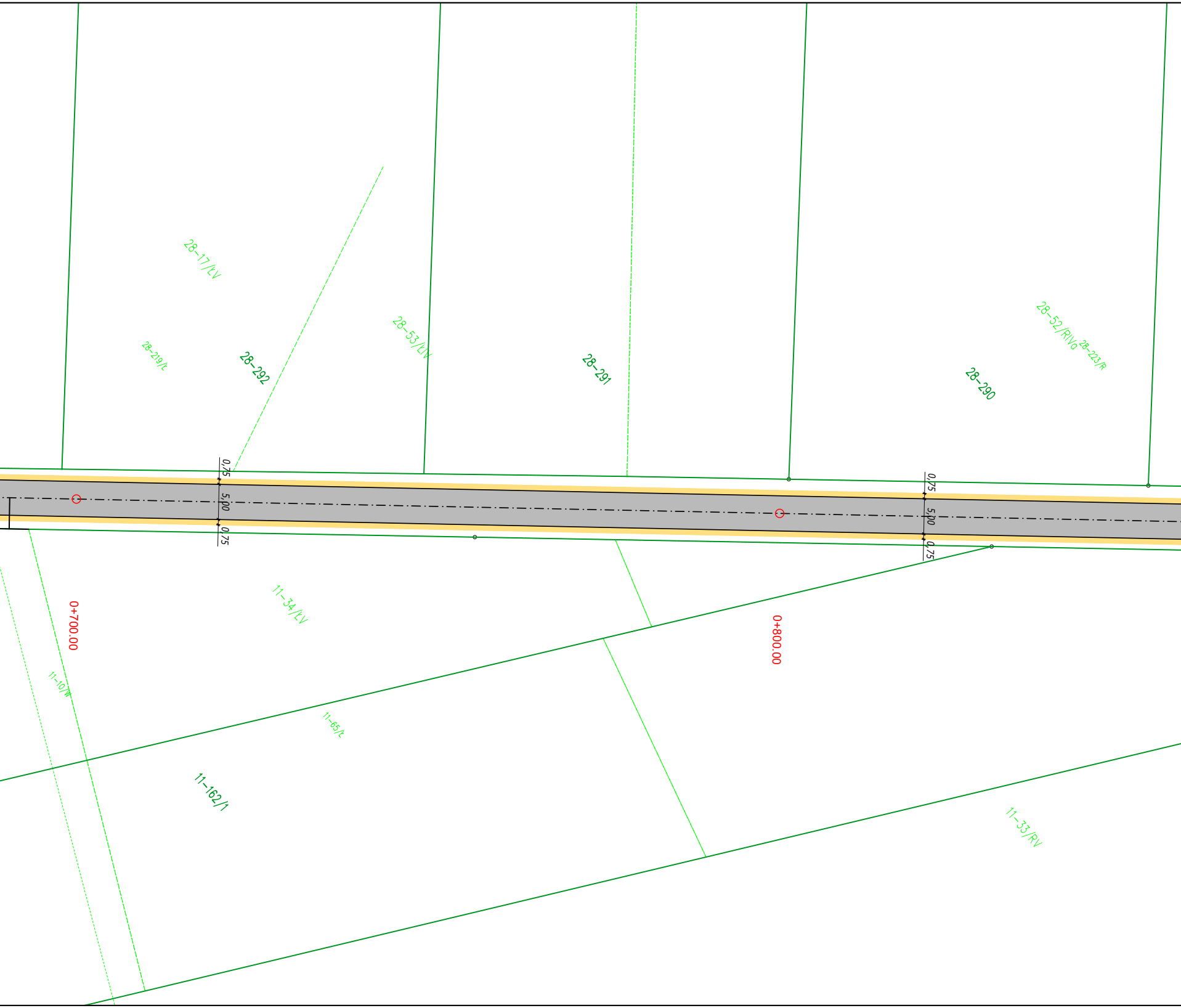
28–17/ŁV
28–219/Ł
28–292
28–53/ŁIV
28–291
28–52/RIVa
28–223/R
28–290
0,75
5,00
0,75
0,75
5,00
0,75
11–34/ŁV
0+700.00
0+800.00
11–10/W
11–65/Ł
11–162/1
11–33/RV

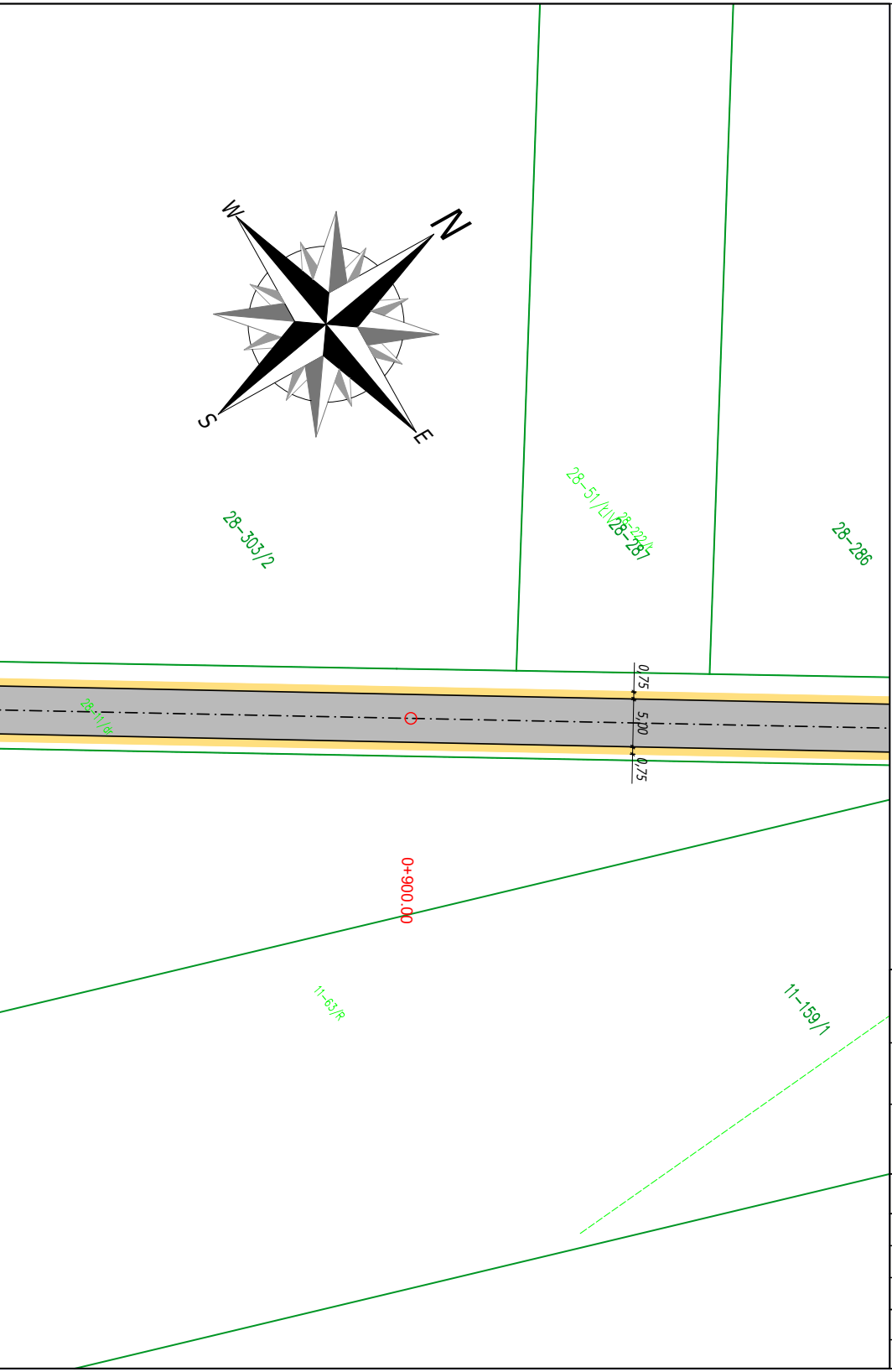
W
N
S
E
28-303/2
28-51/ŁIV
28-222/k
28-287
28-286
0,75
5,00
0,75
28-11/dr
0+900.00
11-63/R
11-159/1

NAZWA ZADANIA
Przebudowa drogi gminnej nr 170443W

INWESTOR
Gmina Grabów nad Pilicą

JEDNOSTKA PROJEKTOWA
BM Płużyński
Biuro Inżynierskie Marcin Płużyński
ul. Piłsudskiego 42A 05-600 Grójec

BRANŻA **Drogowa**	FAZA PROJEKTU **Program funkcjonalno - użytkowy**	
PROJEKTOWAŁ **mgr inż. MARCIN PŁUŻYŃSKI**	NUMER UPRAWNIEŃ **MAZ/0188/PBD/16**	PODPIS
OPRACOWAŁ	NUMER UPRAWNIEŃ	PODPIS
OPRACOWAŁ	NUMER UPRAWNIEŃ	PODPIS

TYTUŁ RYSUNKU
Koncepcja zagospodaraowania terenu

07.2022	SKALA **1:500**	ARKUSZ **1/2**	NUMER RYSUNKU **BD.02.01**